

Boletim Estiagem

Emergência

62

Alerta

00

Atenção

00

Normalidade

00

Atualizado: 29 de setembro, às 14h

EMERGÊNCIA

Alvarães, Amaturá, Anamá, Anori, Apuí, Atalaia do Norte, Autazes, Barcelos, Barreirinha, Benjamin Constant, Beruri, Boa Vista do Ramos, Boca do Acre, Borba, Caapiranga, Canutama, Carauari, Careiro Castanho, Careiro da Várzea, Coari, Codajás, Eirunepé, Envira, Fonte Boa, Guajará, Humaitá, Ipixuna, Iranduba, Itacoatiara, Itamarati, Itapiranga, Japurá, Juruá, Jutai, Lábrea, Manacapuru, Manaquiri, Manaus, Manicoré, Maraã, Maués, Nhamundá, Nova Olinda do Norte, Novo Airão, Novo Aripuanã, Parintins, Pauini, Presidente Figueiredo, Rio Preto da Eva, Santa Isabel do Rio Negro, Santo Antônio do Içá, São Gabriel da Cachoeira, São Paulo de Olivença, São Sebastião do Uatumã, Silves, Tabatinga, Tapauá, Tefé, Tonantins, Uarini, Urucará e Uruçurituba.

Fonte: Defesa Civil

Fiscalização Ambiental

Resultados da Operações: 02/01/24 a 29/09/24

EMBARGOS:
416 EMBARGOS LAVRADOS
19.999,6942 HECTARES
Áreas interditadas para atividades

TERMOS DE APREENSÃO:
58 TERMOS
Equipamentos e veículos confiscados

MULTAS APLICADAS*:
R\$ 136.240.577,58

PRISÕES E DETENÇÕES*:
191
De 30/04/24 a 26/09/24

AUTOS DE INFRAÇÃO*:
362 AUTOS LAVRADOS

ÁREAS DE ATUAÇÃO:
Apuí, Autazes, Boca Do Acre, Canutama, Careiro, Humaitá, Iranduba, Itacoatiara, Itapiranga, Lábrea, Manacapuru, Manaquiri, Manicoré, Maués, Novo Airão, Novo Aripuanã, Parintins, Presidente Figueiredo, Rio Preto Da Eva, São Sebastião Do Uatumã, Silves, Tapauá, Tefé.

*Medida adotada por descumprimento da legislação ambiental

Fonte: Instituto de Proteção Ambiental do Amazonas / Secretaria de Segurança Pública do Amazonas - SSP/AM



*Famílias afetadas até o momento:

140.284



*Pessoas afetadas até o momento:

561.094

Fonte: Defesa Civil

*Dados parciais, sujeitos a alterações.



ENTREGAS

1.835,5 Toneladas de alimentos

8 Estações de Tratamento de Água Móvel Funcionando

31 Purificadores de água Instalados

200,3 Toneladas de medicamentos/insumos
Fonte: Secretaria de Estado de Saúde do Amazonas

595 Sistemas do Água Boa Desde 2019

450 Caixas d'água entregues

Fonte: Defesa Civil



21.715

FOCOS DE CALOR NO AMAZONAS [30 de abril a 28 de setembro de 2024]

Fonte: Instituto Nacional de Pesquisas Espaciais (Inpe)



CORPO DE BOMBEIROS

PERÍODO: 3 de junho a 28 de setembro

TOTAL DE INCÊNDIOS COMBATIDOS: 19.173

CAPITAL: 2.203

INTERIOR: 16.970

Fonte: Corpo de Bombeiros Militar do Estado do Amazonas



Aproximadamente **27µg/m³** de Material Particulado [MP] em escala de PM2,5 foram registrados no dia 28/09, às 14h00, pela Estação de Monitoramento da Qualidade do Ar da Sema, em Manaus, indicando níveis **moderados**.

Fonte: App Selva



FOCOS DE INCÊNDIO POR ÁREAS

[30 de abril a 26 de setembro de 2024]

- Focos de calor em áreas do estado

1.990 (9,1%)

- Focos de calor em áreas federais

15.643 (72,2%)

- Focos de calor em vazios cartográficos

4.029 (18,6%)

Fonte: Pós-processamento: Sala de Situação da Secretaria de Estado do Meio Ambiente (Sema)

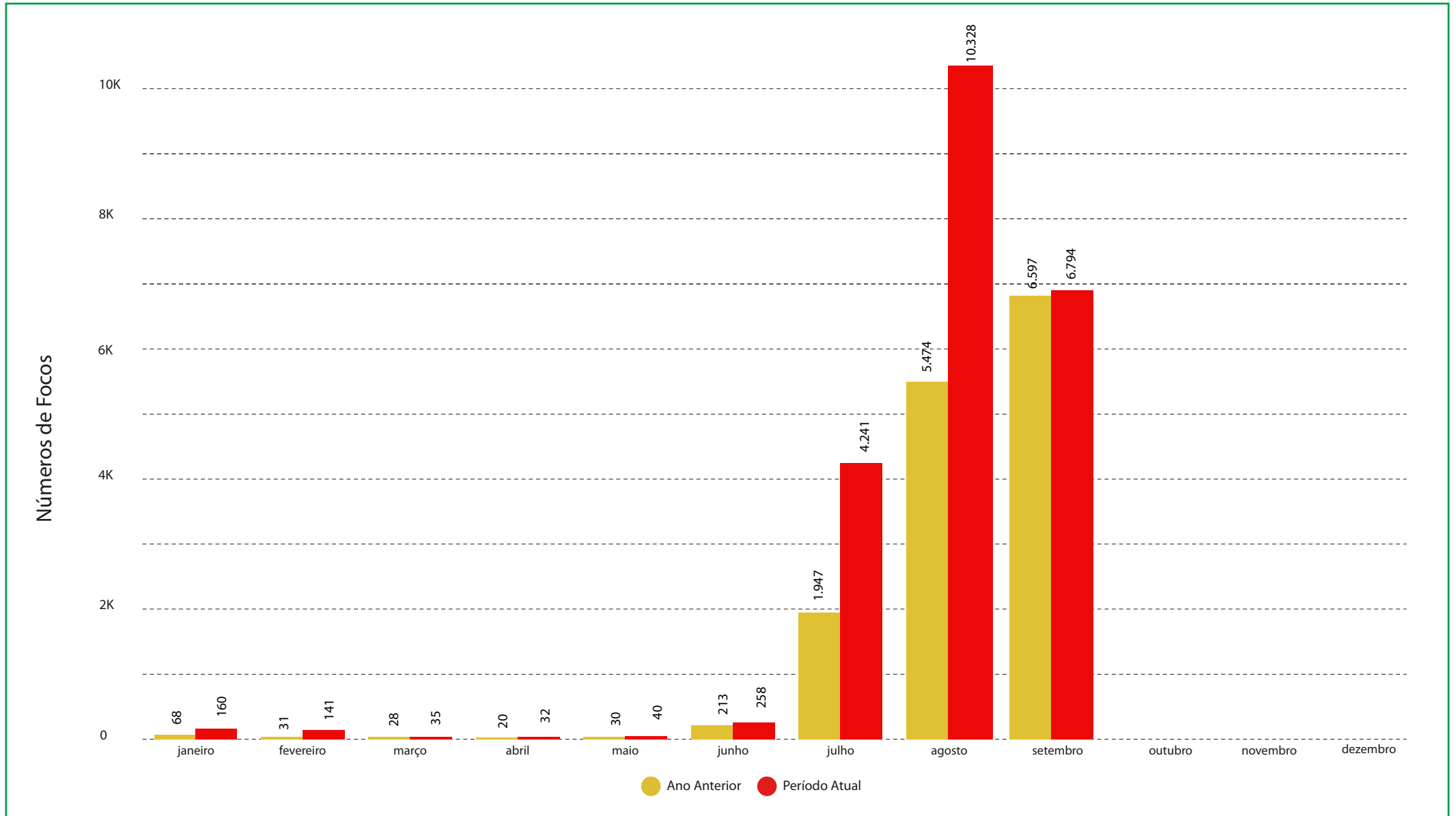
ÁREAS PRIORITÁRIAS

[30/04/2024 a 28/09/2024]

REGIÃO METROPOLITANA
929 focos

REGIÃO SUL DO AMAZONAS
16.454 focos

Alerta mensal de focos de calor no Amazonas



► Situação dos Municípios




COTAS DIÁRIAS, MÍNIMAS E MÁXIMAS

SELECIONE A CALHA

NEGRO

SELECIONE O MUNICÍPIO

Manaus



COTA MAIS RECENTE

13,37

ÚLTIMA DATA DE ATUALIZAÇÃO

29/09/2024

COTA MÁXIMA REGISTRADA

30,02

DATA MÁXIMA REGISTRADA

16/06/2021

COTA MÍNIMA REGISTRADA

12,70

DATA MÍNIMA REGISTRADA

26/10/2023

DIFERENÇA ATÉ A MÁXIMA

16,65

DIFERENÇA ATÉ A MÍNIMA

0,67

NÍVEL CRÍTICO DE ENCHENTE



Processo de
Vazante

NÍVEL CRÍTICO DE VAZANTE

► Situação dos Municípios



COTAS DIÁRIAS, MÍNIMAS E MÁXIMAS

SELECIONE A CALHA

ALTO SOLIMÕES



SELECIONE O MUNICÍPIO

Tabatinga



COTA MAIS RECENTE

-2,19

ÚLTIMA DATA DE ATUALIZAÇÃO

28/09/2024

COTA MÁXIMA REGISTRADA

13,82

DATA MÁXIMA REGISTRADA

28/05/1999

COTA MÍNIMA REGISTRADA

-2,29

DATA MÍNIMA REGISTRADA

26/09/2024

DIFERENÇA ATÉ A MÁXIMA

16,01

DIFERENÇA ATÉ A MÍNIMA

0,10

NÍVEL CRÍTICO DE ENCHENTE



Processo de
Vazante

NÍVEL CRÍTICO DE VAZANTE



► Situação dos Municípios



COTAS DIÁRIAS, MÍNIMAS E MÁXIMAS

SELECIONE A CALHA

MÉDIO SOLIMÕES

SELECIONE O MUNICÍPIO

Fonte Boa



COTA MAIS RECENTE

7,38

ÚLTIMA DATA DE ATUALIZAÇÃO

26/09/2024

COTA MÁXIMA REGISTRADA

22,82

DATA MÁXIMA REGISTRADA

07/07/1989

COTA MÍNIMA REGISTRADA

7,39

DATA MÍNIMA REGISTRADA

25/09/2024

DIFERENÇA ATÉ A MÁXIMA

15,44

DIFERENÇA ATÉ A MÍNIMA

-0,01

NÍVEL CRÍTICO DE ENCHENTE



Processo de
Vazante

NÍVEL CRÍTICO DE VAZANTE

► Situação dos Municípios



COTAS DIÁRIAS, MÍNIMAS E MÁXIMAS

SELECIONE A CALHA

BAIXO SOLIMÕES



SELECIONE O MUNICÍPIO

Manacapuru



COTA MAIS RECENTE

3,13

ÚLTIMA DATA DE ATUALIZAÇÃO

29/09/2024

COTA MÁXIMA REGISTRADA

20,86

DATA MÁXIMA REGISTRADA

17/06/2021

COTA MÍNIMA REGISTRADA

3,07

DATA MÍNIMA REGISTRADA

26/10/2023

DIFERENÇA ATÉ A MÁXIMA

17,73

DIFERENÇA ATÉ A MÍNIMA

0,06

NÍVEL CRÍTICO DE ENCHENTE



Processo de Vazante

NÍVEL CRÍTICO DE VAZANTE

► Situação dos Municípios



COTAS DIÁRIAS, MÍNIMAS E MÁXIMAS

SELECIONE A CALHA

MÉDIO AMAZONAS



SELECIONE O MUNICÍPIO

Itacoatiara



COTA MAIS RECENTE

1,97

ÚLTIMA DATA DE ATUALIZAÇÃO

24/09/2024

COTA MÁXIMA REGISTRADA

15,20

DATA MÁXIMA REGISTRADA

20/05/2021

COTA MÍNIMA REGISTRADA

0,36

DATA MÍNIMA REGISTRADA

26/10/2023

DIFERENÇA ATÉ A MÁXIMA

13,23

DIFERENÇA ATÉ A MÍNIMA

1,61

NÍVEL CRÍTICO DE ENCHENTE



Processo de
Vazante

NÍVEL CRÍTICO DE VAZANTE

► Situação dos Municípios



COTAS DIÁRIAS, MÍNIMAS E MÁXIMAS


SELECIONE A CALHA

BAIXO AMAZONAS



SELECIONE O MUNICÍPIO

Parintins



COTA MAIS RECENTE

-1,74

ÚLTIMA DATA DE ATUALIZAÇÃO

28/09/2024

COTA MÁXIMA REGISTRADA

9,46

DATA MÁXIMA REGISTRADA

21/05/2021

COTA MÍNIMA REGISTRADA

-2,17

DATA MÍNIMA REGISTRADA

25/10/2023

DIFERENÇA ATÉ A MÁXIMA

11,20

DIFERENÇA ATÉ A MÍNIMA

0,43

NÍVEL CRÍTICO DE ENCHENTE



Processo de
Vazante

NÍVEL CRÍTICO DE VAZANTE

► Situação dos Municípios



COTAS DIÁRIAS, MÍNIMAS E MÁXIMAS

SELECIONE A CALHA

JURUÁ



SELECIONE O MUNICÍPIO

Itamarati



COTA MAIS RECENTE

4,88

ÚLTIMA DATA DE ATUALIZAÇÃO

29/09/2024

COTA MÁXIMA REGISTRADA

21,91

DATA MÁXIMA REGISTRADA

07/04/2015

COTA MÍNIMA REGISTRADA

4,90

DATA MÍNIMA REGISTRADA

27/09/2024

DIFERENÇA ATÉ A MÁXIMA

17,03

DIFERENÇA ATÉ A MÍNIMA

-0,02

NÍVEL CRÍTICO DE ENCHENTE



Processo de
Vazante

NÍVEL CRÍTICO DE VAZANTE

► Situação dos Municípios




COTAS DIÁRIAS, MÍNIMAS E MÁXIMAS

SELECIONE A CALHA

PURUS

SELECIONE O MUNICÍPIO

Lábrea



COTA MAIS RECENTE

3,34

ÚLTIMA DATA DE ATUALIZAÇÃO

29/09/2024

COTA MÁXIMA REGISTRADA

21,79

DATA MÁXIMA REGISTRADA

13/04/1997

COTA MÍNIMA REGISTRADA

0,45

DATA MÍNIMA REGISTRADA

17/10/1937

DIFERENÇA ATÉ A MÁXIMA

18,45

DIFERENÇA ATÉ A MÍNIMA

2,89

NÍVEL CRÍTICO DE ENCHENTE



Processo de
Vazante

NÍVEL CRÍTICO DE VAZANTE

► Situação dos Municípios



COTAS DIÁRIAS, MÍNIMAS E MÁXIMAS

SELECIONE A CALHA

MADEIRA



SELECIONE O MUNICÍPIO

Humaitá



COTA MAIS RECENTE

8,08

ÚLTIMA DATA DE ATUALIZAÇÃO

26/09/2024

COTA MÁXIMA REGISTRADA

25,63

DATA MÁXIMA REGISTRADA

09/04/2014

COTA MÍNIMA REGISTRADA

8,07

DATA MÍNIMA REGISTRADA

25/09/2024

DIFERENÇA ATÉ A MÁXIMA

17,55

DIFERENÇA ATÉ A MÍNIMA

0,01

NÍVEL CRÍTICO DE ENCHENTE



Processo de
Vazante

NÍVEL CRÍTICO DE VAZANTE